
















LISTE COMMUNALE DES SERVITUDES D'UTILITE PUBLIQUE AFFECTANT L'OCCUPATION DES SOLS

Légende carte	LIBELLE DE LA SERVITUDE	REF	OBJET	Acte instituant la servitude	Gestionnaires
	<b>PASSAGE TRAVAUX ET ENTRETIEN DES OUVRAGES</b>	A4	Cours d'eau non domaniaux	Arrêté préfectoral du 30/06/1998	Direction Départementale des Territoires 1 rue des Cévennes - 73011 CHAMBERY
	<b>CANALISATION D'EAU ET D'ASSAINISSEMENT</b>	A5	Canalisation publique d'eau potable - servitude sur fonds privés	Arrêté préfectoral du 19/01/2007	Commune de SAINT BON TARENTEISE
		A5	Canalisations publiques d'assainissement et défense incendie de la nouvelle station d'épuration	Arrêté préfectoral du 23/01/2008	Syndicat Intercommunal d'Assainissement de la Vanoise
		A5	Canalisations publiques d'assainissement raccordement des eaux à la station d'épuration intercommunale	Arrêté préfectoral du 27/02/2009	Mairie de Saint Bon – BP 75 73124 ST BON TARENTEISE cedex
	<b>PROTECTION DES BOIS FORETS</b>	A8	Forêt domaniale RTM de la Dent du Villard	Arrêté ministériel du 28/12/1999	Restauration des Terrains en Montagne 42, quai Charles Roissard - 73026 CHAMBERY
 Bâtiments   Périmètre de protection 500m	<b>MONUMENTS HISTORIQUES</b>	AC1	P.M. - Monument inscrit / chalet Lang le chalet a été démonté et remonté à Montmélian	Arrêté préfectoral du 28/01/2012	DRAC Rhône-Alpes
		AC1	Monument inscrit en totalité générant un périmètre de protection de 500 mètres : grenier ou mazot "La Goupille"	Arrêté préfectoral du 23/01/2006	Unité Départementale de l'Architecture et du Patrimoine 94, boulevard de Bellevue 73000 CHAMBERY
		AC1	Monument inscrit en totalité générant un périmètre de protection de 500 mètres : chalet "Le Petit Navire"	Arrêté préfectoral du 25/01/2005	
		AC1	Monument inscrit en totalité générant un périmètre de protection de 500 mètres : chalet "Joliot Curie"	Arrêté préfectoral du 17/01/2005	
		AC1	Monument inscrit en totalité générant un périmètre de protection de 500 mètres : chapelle Notre Dame de l'Assomption	Arrêté préfectoral du 17/01/2005	
		AC1	Monument Inscrit : église de Saint Bon	Arrêté préfectoral du 04/10/1972	
	<b>PROTECTION DU PATRIMOINE ARCHITECTURAL ET URBAIN</b>	AC4	Site patrimonial remarquable de St Bon	Loi du 07 juillet 2016	
	<b>PROTECTION DES EAUX</b>	AS1	Périmètre de protection du captage de St Bon le Bas	Arrêté préfectoral du 25/10/1976	Agence Régionale de Santé - délégation Savoie 94, boulevard de Bellevue 73018 CHAMBERY

Légende carte	LIBELLE DE LA SERVITUDE	REF	OBJET	Acte instituant la servitude	Gestionnaires
	<b>REMONTÉE MECANIQUE ET PISTES DE SKI</b>	EL4	Piste de ski de St Bon - secteur amont	Arrêté préfectoral du 19/06/2006	Commune de SAINT BON TARENTEISE
	<b>PARCS NATIONAUX</b>	EL10	Parc national de La Vanoise	Décret du 21/04/2009	Parc National de la Vanoise 135, rue du Docteur Julliard – 73000 CHAMBERY
	<b>ENERGIE HYDRAULIQUE</b>	I2	Chute de Vignotan : partie du barrage de Vignotan	Arrêté préfectoral du 16/02/2007	EDF CC PFA – Pole Grenoble 38, rue Diderot - BP 43 38040 GRENOBLE
		I2	Chute hydroélectrique de Bozel	Arrêté préfectoral du 08/07/2007	
	<b>LIGNES ELECTRIQUES</b>	I4	Ligne aérienne 63 kV Bozel - Vignotan 1	Déclaration d'utilité publique du 26/05/1983	Réseau de Transport d'Électricité – GMR Savoie 455, avenue du Pont de Rhonne 73200 ALBERTVILLE
		I4	Ligne aérienne 63 kV Bozel - Contamine 1	mise en service du 01/01/1978	
		I4	Ligne aérienne 63 kV Bozel - Champagny - Pralognan 1	Déclaration d'utilité publique du 30/11/1972	
	<b>TELECOMMUNICATIONS – PROTECTION CONTRE LES PERTURBATIONS ELECTROMAGNETIQUES</b>	PT1	Station hertzienne de Pralognan La Vanoise	Arrêté ministériel du 08/06/1972	ORANGE – UPR – SE 2, chemin des Têts - 74012 ANNECY
		PT1	Tour de contrôle de l'Altiport	Décret du 14/03/1985	AVIATION CIVILE – DGAC - SNIA 210, rue d'Allemagne - BP 606 69125 LYON SAINT EXUPERY
		PT1	Centre radioélectrique St Bon Tarentaise - La Saulire	Décret du 07/11/1978	Télédiffusion De France – unité de Grenoble 26, chemin de la Poterne - 38100 GRENOBLE
		PT1	Centre radioélectrique de St Bon Courchevel		
	<b>TÉLÉCOMMUNICATIONS -PROTECTION CONTRE LES OBSTACLES</b>	PT2	Station de St Bon Courchevel : zone de dégagement	Décret du 28/11/1991	ORANGE – UPR – SE 2, chemin des Têts - 74012 ANNECY
		PT2	Station de St Bon Courchevel - La Saulire : zone de dégagement	Décret du 27/01/1975	
		PT2	St Bon Tarentaise - La Saulire Zone de dégagement	Décret du 15/03/1978	Télédiffusion De France – unité de Grenoble 26, chemin de la Poterne - 38100 GRENOBLE
	<b>RESEAUX DE TELECOMMUNICATION</b>	PT3	Câble 448 tronçon 05	Arrêté préfectoral du 10/08/1979	ORANGE – UI Alpes 30bis, rue Ampère - 38000 GRENOBLE
		PT3	Fibre optique 73085		
		PT3	Fibre optique RG 73.125		
	<b>TÉLÉPHÉRIQUES</b>	T2	Servitude de survol du téléphérique de La Saulire	Arrêté préfectoral du 08/02/1988	Société des Trois Vallées La Croisette - BP 40 73122 COURCHEVEL cedex

## Récapitulatif des arrêtés préfectoraux pour la servitude A5

<b>1</b>	Arrêté préfectoral du 19 janvier 2007	Création de servitudes sur fonds privés pour l'implantation d'une <b>canalisation publique souterraine d'eau potable</b> : projet de renforcement de l'alimentation en eau potable du village du <b>Freney (section « La Murette – Le Tal)</b>	COMMUNE	ok : arrêté + fiche «état parcellaire»
<b>2</b>	Arrêté préfectoral du 23 janvier 2008	Création de servitudes sur fonds privés pour l'implantation de <b>canalisations publique d'assainissement</b> et d'eau en vue de la <b>défense incendie</b> dans le cadre du projet de réalisation des collecteurs de transport permettant le raccordement des réseaux à la station d'épuration intercommunale (tronçon prioritaire)	COMMUNE :	pas d'arrêté états parcellaires + plans parcellaires
<b>3</b>	Arrêté préfectoral du 05 février 2009	Création de servitudes sur fons privés pour l'implantation <b>d'une canalisation publique souterraine d'eau potable</b> : projet de raccordement du nouveau réservoir du <b>Fontanil</b> à la conduite principale alimentant les hameaux <b>du Grenier, du Buisson et du Fontanil</b>	COMMUNE	ok : arrêté + fiche «état parcellaire» + plan
<b>4</b>	Arrêté préfectoral du 27 février 2009	Création de servitudes sur fonds privés pour l'implantation de canalisations publiques d'assainissement dans le cadre du projet de raccordement des réseaux à la station d'épuration intercommunale	Syndicat Intercommunal d'Assainissement de la Vanoise (SIAV)	pas d'arrêté plans parcellaires